



ಜಲಾನಯನ ಯೋಜನೆಗಳ ಚಟುವಟಿಕೆ/ಕಾಮಗಾರಿಗಳನ್ನು ಅಂತರ್ಜಾಲದಲ್ಲಿ ಅಳವಡಿಸಲು
ಸಂಕ್ಷಿಪ್ತ ಮಾಹಿತಿ

ಯೋಜನೆಯ ಹೆಸರು:	ರಾಷ್ಟ್ರೀಯ ಕೃಷಿ ವಿಕಾಸ ಯೋಜನೆ-ತಡೆ ಅಣೆ
ವರ್ಷ:	2022-23
ಕಾಮಗಾರಿ/ ಚಟುವಟಿಕೆಯ ಹೆಸರು:	ತಡೆ ಅಣೆ
ಕಾಮಗಾರಿ/ಚಟುವಟಿಕೆಯ ಧಾರಾ ಚಿತ್ರ(photo with Lat &Long)	 <p>Latitude: 13°35'8" Longitude: 78°42'7" Elevation: 754.85±8 m Accuracy: 11.4 m Time: 15-10-2022 03:16 PM Note: RKVY-CD Nadampalli who 41</p> <p>Powered by NoteCam</p>
ಸರ್ವೆ ನಂಬರ್:	41
ಅಕ್ಷಾಂಶ ಮತ್ತು ರೇಖಾಂಶ:	13.35.08 78.04.27
ಗ್ರಾಮ:	ನಡಂಪಲ್ಲಿ
ತಾಲ್ಲೂಕು:	ಚಿಂತಾಮಣಿ
ಜಿಲ್ಲೆ:	ಚಿಕ್ಕಬಳ್ಳಾಪುರ
ಕಾಮಗಾರಿ/ ಚಟುವಟಿಕೆಯ ಅಂದಾಜು ಮೊತ್ತ (ರೂಪಾಯಿಗಳಲ್ಲಿ)	4,82,790
ಕಾಮಗಾರಿ/ ಚಟುವಟಿಕೆಯ ಕುರಿತು ಸಂಕ್ಷಿಪ್ತ ವಿವರ (ಸಮುದಾಯ ಕಾಮಗಾರಿಯಾಗಿದ್ದರೆ ಅಂದಾಜು ನೀರು ಸಂಗ್ರಹಣೆ (Cubic Meter), ರಕ್ಷಣಾತ್ಮಕ ನೀರಾವರಿ ಪ್ರದೇಶ, ಪಲಾನುಭವಿಗಳ ಸಂಖ್ಯೆ, ವೈಯಕ್ತಿಕ ಕಾಮಗಾರಿಯಾಗಿದ್ದರೆ ಫಲಾನುಭವಿ ಹೆಸರು, ಚಟುವಟಿಕೆಯಿಂದ ಪಡೆಯುತ್ತಿರುವ ಲಾಭ)	ನಡಂಪಲ್ಲಿ ತಡೆ ಅಣೆ ಕಾಮಗಾರಿಯಲ್ಲಿ 980 ಘನ ಮೀಟರ್ ನೀರು ಶೇಕರಣೆಯಾಗುತ್ತದೆ. ಸದರಿ ನೀರು ಸಂಗ್ರಹಣಾ ವಿನ್ಯಾಸದಿಂದ ಸುತ್ತ ಮುತ್ತಲಿನ ಗ್ರಾಮಗಳಾದ ಕರುಗಳಿಗೆ ಹಾಗೂ ಪ್ರಾಣಿ ಪಕ್ಷಿಗಳಿಗೆ ನೀರು ಕುಡಿಯಲು ಬಹಳ ಉಪಯುಕ್ತವಾಗುತ್ತಿದೆ. ಸದರಿ ನೀರು ಸಂಗ್ರಹಣಾ ವಿನ್ಯಾಸದಿಂದ ಕೆಳಸ್ತರದ ಕೊಳವೆಬಾವಿಗಳಲ್ಲಿ ಅಂತರ್ಜಲ ಮಟ್ಟ ಸುಧಾರಣೆಯಾಗಿರುತ್ತದೆ. ಪಕ್ಕದ ರೈತರ ಜಮೀನುಗಳಲ್ಲಿ ಬೆಳೆದಂತಹ ಬೆಳೆಗಳಿಗೆ ರಕ್ಷಣಾತ್ಮಕ ನೀರು ಒದಗಿಸಲು ಸಹಕಾರಿಯಾಗಿದೆ.

ಜಲಾನಯನ ಯೋಜನೆಗಳ ಚಟುವಟಿಕೆ/ಕಾಮಗಾರಿಗಳನ್ನು ಅಂತರ್ಜಾಲದಲ್ಲಿ ಅಳವಡಿಸಲು ಸಂಕ್ಷಿಪ್ತ ಮಾಹಿತಿ

ಯೋಜನೆಯ ಹೆಸರು:	ರಾಷ್ಟ್ರೀಯ ಕೃಷಿ ವಿಕಾಸ ಯೋಜನೆ-ತಡೆ ಅಣೆ
ವರ್ಷ:	2022-23
ಕಾಮಗಾರಿ/ ಚಟುವಟಿಕೆಯ ಹೆಸರು:	ತಡೆ ಅಣೆ
ಕಾಮಗಾರಿ/ಚಟುವಟಿಕೆಯ ಛಾಯಾ ಚಿತ್ರ(photo with Lat & Long)	
ಸರ್ವೆ ನಂಬರ್:	58
ಅಕ್ಷಾಂಶ ಮತ್ತು ರೇಖಾಂಶ:	13.31.48 78.01.60
ಗ್ರಾಮ:	ಅಮಿಟಹಳ್ಳಿ
ತಾಲ್ಲೂಕು:	ಚಿಂತಾಮಣಿ
ಜಿಲ್ಲೆ:	ಚಿಕ್ಕಬಳ್ಳಾಪುರ
ಕಾಮಗಾರಿ/ ಚಟುವಟಿಕೆಯ ಅಂದಾಜು ಮೊತ್ತ (ರೂಪಾಯಿಗಳಲ್ಲಿ)	4,99,105
ಕಾಮಗಾರಿ/ ಚಟುವಟಿಕೆಯ ಕುರಿತು ಸಂಕ್ಷಿಪ್ತ ವಿವರ (ಸಮುದಾಯ ಕಾಮಗಾರಿಯಾಗಿದ್ದರೆ ಅಂದಾಜು ನೀರು ಸಂಗ್ರಹಣೆ (Cubic Meter), ರಕ್ಷಣಾತ್ಮಕ ನೀರಾವರಿ ಪ್ರದೇಶ, ಪಲಾನುಭವಿಗಳ ಸಂಖ್ಯೆ, ವೈಯಕ್ತಿಕ ಕಾಮಗಾರಿಯಾಗಿದ್ದರೆ ಫಲಾನುಭವಿ ಹೆಸರು, ಚಟುವಟಿಕೆಯಿಂದ ಪಡೆಯುತ್ತಿರುವ ಲಾಭ)	<p>ಅಮಿಟಹಳ್ಳಿ ತಡೆ ಅಣೆ ಕಾಮಗಾರಿಯಲ್ಲಿ 950 ಘನ ಮೀಟರ್ ನೀರು ಶೇಕರಣೆಯಾಗುತ್ತದೆ. ಸದರಿ ನೀರು ಸಂಗ್ರಹಣಾ ವಿನ್ಯಾಸದಿಂದ ಸುತ್ತ ಮುತ್ತಲಿನ ಗ್ರಾಮಗಳ ದನ ಕರುಗಳಿಗೆ ಹಾಗೂ ಪ್ರಾಣಿ ಪಕ್ಷಿಗಳಿಗೆ ನೀರು ಕುಡಿಯಲು ಬಹಳ ಉಪಯುಕ್ತವಾಗುತ್ತಿದೆ. ಸದರಿ ನೀರು ಸಂಗ್ರಹಣಾ ವಿನ್ಯಾಸದಿಂದ ಕೆಳಸ್ತರದ ಕೊಳವೆಬಾವಿಗಳಲ್ಲಿ ಅಂತರ್ಜಲ ಮಟ್ಟ ಸುಧಾರಣೆಯಾಗಿರುತ್ತದೆ. ನೀರು ಸಂಗ್ರಹಣಾ ವಿನ್ಯಾಸದ ಅಕ್ಕಪಕ್ಕದ ರೈತ ಜಮೀನುಗಳ ಬೆಳೆಗಳಿಗೆ ರಕ್ಷಣಾತ್ಮಕ ನೀರು ಒದಗಿಸಲು ಸಹಕಾರಿಯಾಗಿದೆ.</p>

ಜಲಾನಯನ ಯೋಜನೆಗಳ ಚಟುವಟಿಕೆ/ಕಾಮಗಾರಿಗಳನ್ನು ಅಂತರ್ಜಾಲದಲ್ಲಿ ಅಳವಡಿಸಲು ಸಂಕ್ಷಿಪ್ತ ಮಾಹಿತಿ

ಯೋಜನೆಯ ಹೆಸರು:	ರಾಷ್ಟ್ರೀಯ ಕೃಷಿ ವಿಕಾಸ ಯೋಜನೆ-ತಡೆ ಅಣೆ
ವರ್ಷ:	2022-23
ಕಾಮಗಾರಿ/ ಚಟುವಟಿಕೆಯ ಹೆಸರು:	ತಡೆ ಅಣೆ
ಕಾಮಗಾರಿ/ಚಟುವಟಿಕೆಯ ಛಾಯಾ ಚಿತ್ರ(photo with Lat &Long)	
ಸರ್ವೆ ನಂಬರ್:	77
ಅಕ್ಷಾಂಶ ಮತ್ತು ರೇಖಾಂಶ:	13.540069 78.154603
ಗ್ರಾಮ:	ವೆಂಕಟರಾಯನಕೋಟೆ
ತಾಲ್ಲೂಕು:	ಚಿಂತಾಮಣಿ
ಜಿಲ್ಲೆ:	ಚಿಕ್ಕಬಳ್ಳಾಪುರ
ಕಾಮಗಾರಿ/ ಚಟುವಟಿಕೆಯ ಅಂದಾಜು ಮೊತ್ತ (ರೂಪಾಯಿಗಳಲ್ಲಿ)	4,99,600
ಕಾಮಗಾರಿ/ ಚಟುವಟಿಕೆಯ ಕುರಿತು ಸಂಕ್ಷಿಪ್ತ ವಿವರ (ಸಮುದಾಯ ಕಾಮಗಾರಿಯಾಗಿದ್ದರೆ ಅಂದಾಜು ನೀರು ಸಂಗ್ರಹಣೆ (Cubic Meter), ರಕ್ಷಣಾತ್ಮಕ ನೀರಾವರಿ ಪ್ರದೇಶ, ಪಲಾನುಭವಿಗಳ ಸಂಖ್ಯೆ, ವೈಯಕ್ತಿಕ ಕಾಮಗಾರಿಯಾಗಿದ್ದರೆ ಫಲಾನುಭವಿ ಹೆಸರು, ಚಟುವಟಿಕೆಯಿಂದ ಪಡೆಯುತ್ತಿರುವ ಲಾಭ)	<p>ವೆಂಕಟರಾಯನಕೋಟೆ ತಡೆ ಅಣೆ-2 ಕಾಮಗಾರಿಯಲ್ಲಿ 850 ಘನ ಮೀಟರ್ ನೀರು ಶೇಕರಣೆಯಾಗುತ್ತದೆ. ಸದರಿ ನೀರು ಸಂಗ್ರಹಣಾ ವಿನ್ಯಾಸದಿಂದ ಸುತ್ತಮುತ್ತಲಿನ ಗ್ರಾಮಗಳ ದನ ಕರುಗಳಿಗೆ ನೀರು ಕುಡಿಯಲು ಬಹಳ ಉಪಯುಕ್ತವಾಗುತ್ತಿದೆ. ಸದರಿ ನೀರು ಸಂಗ್ರಹಣಾ ವಿನ್ಯಾಸದಿಂದ ಕೆಳಸ್ಥರದ ಕೊಳವೆಬಾವಿಗಳಲ್ಲಿ ಅಂತರ್ಜಲ ಮಟ್ಟ ಸುಧಾರಣೆಯಾಗಿರುತ್ತದೆ. ನೀರು ಸಂಗ್ರಹಣಾ ವಿನ್ಯಾಸದ ಸುತ್ತ ಮುತ್ತಲಿನ ಜಮೀನುಗಳಲ್ಲಿ ಬೆಳೆದಂತಹ ಬೆಳೆಗಳಿಗೆ ರಕ್ಷಣಾತ್ಮಕ ನೀರು ಒದಗಿಸಲು ಸಹಕಾರಿಯಾಗಿರುತ್ತದೆ.</p>

ಜಲಾನಯನ ಯೋಜನೆಗಳ ಚಟುವಟಿಕೆ/ಕಾಮಗಾರಿಗಳನ್ನು ಅಂತರ್ಜಾಲದಲ್ಲಿ ಅಳವಡಿಸಲು
ಸಂಕ್ಷಿಪ್ತ ಮಾಹಿತಿ

ಯೋಜನೆಯ ಹೆಸರು:	ರಾಷ್ಟ್ರೀಯ ಕೃಷಿ ವಿಕಾಸ ಯೋಜನೆ-ತಡೆ ಅಣೆ
ವರ್ಷ:	2022-23
ಕಾಮಗಾರಿ/ ಚಟುವಟಿಕೆಯ ಹೆಸರು:	ತಡೆ ಅಣೆ
ಕಾಮಗಾರಿ/ಚಟುವಟಿಕೆಯ ಛಾಯಾ ಚಿತ್ರ(photo with Lat &Long)	
ಸರ್ವೆ ನಂಬರ್:	49
ಅಕ್ಷಾಂಶ ಮತ್ತು ರೇಖಾಂಶ:	13.464121 78.980008
ಗ್ರಾಮ:	ಕೇತನಾಯಕನಹಳ್ಳಿ
ತಾಲ್ಲೂಕು:	ಚಿಂತಾಮಣಿ
ಜಿಲ್ಲೆ:	ಚಿಕ್ಕಬಳ್ಳಾಪುರ
ಕಾಮಗಾರಿ/ ಚಟುವಟಿಕೆಯ ಅಂದಾಜು ಮೊತ್ತ (ರೂಪಾಯಿಗಳಲ್ಲಿ)	4,99,700
ಕಾಮಗಾರಿ/ ಚಟುವಟಿಕೆಯ ಕುರಿತು ಸಂಕ್ಷಿಪ್ತ ವಿವರ (ಸಮುದಾಯ ಕಾಮಗಾರಿಯಾಗಿದ್ದರೆ ಅಂದಾಜು ನೀರು ಸಂಗ್ರಹಣೆ (Cubic Meter), ರಕ್ಷಣಾತ್ಮಕ ನೀರಾವರಿ ಪ್ರದೇಶ, ಪಲಾನುಭವಿಗಳ ಸಂಖ್ಯೆ, ವೈಯಕ್ತಿಕ ಕಾಮಗಾರಿಯಾಗಿದ್ದರೆ ಫಲಾನುಭವಿ ಹೆಸರು, ಚಟುವಟಿಕೆಯಿಂದ ಪಡೆಯುತ್ತಿರುವ ಲಾಭ)	ಕೇತನಾಯಕನಹಳ್ಳಿ ತಡೆ ಅಣೆ ಕಾಮಗಾರಿಯಲ್ಲಿ 1200 ಘನ ಮೀಟರ್ ನೀರು ಶೇಕರಣೆಯಾಗುತ್ತದೆ. ಸದರಿ ನೀರು ಸಂಗ್ರಹಣಾ ವಿನ್ಯಾಸದಿಂದ ಸುತ್ತಮುತ್ತಲಿನ ಗ್ರಾಮಗಳ ದನ ಕರುಗಳಿಗೆ ಹಾಗೂ ಪ್ರಾಣಿ ಪಕ್ಷಿಗಳಿಗೆ ನೀರು ಕುಡಿಯಲು ಬಹಳ ಉಪಯುಕ್ತವಾಗುತ್ತಿದೆ. ಸದರಿ ನೀರು ಸಂಗ್ರಹಣಾ ವಿನ್ಯಾಸದಿಂದ ಕೆಳಸ್ಥರದ ಕೊಳವೆಬಾವಿಗಳಲ್ಲಿ ಅಂತರ್ಜಲ ಮಟ್ಟ ಸುಧಾರಣೆಯಾಗಿರುತ್ತದೆ. ಸದರಿ ನೀರು ಸಂಗ್ರಹಣಾ ವಿನ್ಯಾಸದ ಅಕ್ಕಪಕ್ಕದ ಜಮೀನುಗಳಲ್ಲಿ ಬೆಳೆದಂತಹ ಬೆಳೆಗಳಿಗೆ ರಕ್ಷಣಾತ್ಮಕ ನೀರು ಒದಗಿಸಲು ಸಹಕಾರಿಯಾಗಿರುತ್ತದೆ.


ಜಲಾನಯನ ಯೋಜನೆಗಳ ಚಟುವಟಿಕೆ/ಕಾಮಗಾರಿಗಳನ್ನು ಅಂತರ್ಜಾಲದಲ್ಲಿ ಅಳವಡಿಸಲು

ಸಂಕ್ಷಿಪ್ತ ಮಾಹಿತಿ

ಯೋಜನೆಯ ಹೆಸರು:	ರಾಷ್ಟ್ರೀಯ ಕೃಷಿ ವಿಕಾಸ ಯೋಜನೆ-ತಡೆ ಅಣೆ
ವರ್ಷ:	2022-23
ಕಾಮಗಾರಿಯ/ ಚಟುವಟಿಕೆಯ ಹೆಸರು:	ತಡೆಹಣೆ-1
ಕಾಮಗಾರಿ/ಚಟುವಟಿಕೆಯ ಛಾಯಾಚಿತ್ರ(photo with Lat & Long)	
ಸರ್ವೆ ನಂಬರ್:	5
ಅಕ್ಷಾಂಶ ಮತ್ತು ರೇಖಾಂಶ:	13.64353, 77.779222
ಗ್ರಾಮ:	ವರ್ಲಕೊಂಡಹಳ್ಳಿ
ತಾಲ್ಲೂಕು:	ಗುಡಿಬಂಡೆ
ಜಿಲ್ಲೆ:	ಚಿಕ್ಕಬಳ್ಳಾಪುರ
ಕಾಮಗಾರಿ/ ಚಟುವಟಿಕೆಯ ಅಂದಾಜು ಮೊತ್ತ (ರೂಪಾಯಿಗಳಲ್ಲಿ)	452958.00
ಕಾಮಗಾರಿ/ ಚಟುವಟಿಕೆಯ ಕುರಿತು ಸಂಕ್ಷಿಪ್ತ ವಿವರ (ಸಮುದಾಯ ಕಾಮಗಾರಿಯಾಗಿದ್ದರೆ ಅಂದಾಜು ನೀರು ಸಂಗ್ರಹಣೆ (Cubic Meter), ರಕ್ಷಣಾತ್ಮಕ ನೀರಾವರಿ ಪ್ರದೇಶ, ಪಲಾನುಭವಿಗಳ ಸಂಖ್ಯೆ, ವೈಯಕ್ತಿಕ ಕಾಮಗಾರಿಯಾಗಿದ್ದರೆ ಫಲಾನುಭವಿ ಹೆಸರು, ಚಟುವಟಿಕೆಯಿಂದ ಪಡೆಯುತ್ತಿರುವ ಲಾಭ)	<p>ವರ್ಲಕೊಂಡಹಳ್ಳಿ ತಡೆಹಣೆ-</p> <p>1 ಕಾಮಗಾರಿಯಲ್ಲಿ 3861 ಘನಮೀಟರ್ ನೀರು ಶೇಖರಣೆಯಾಗುತ್ತದೆ.</p> <p>ಸದರಿ ನೀರು ಸಂಗ್ರಹಣಾ ವಿನ್ಯಾಸದಿಂದ ಸುತ್ತಮುತ್ತಲಿನ ಧನಕರುಗಳಿಗೆ ನೀರು ಕುಡಿಯಲು ಮತ್ತು ಸುತ್ತಮುತ್ತಲಿನ ಮಳೆಯಾಶ್ರಿತ ಬೆಳೆಗಳಿಗೆ ಮಳೆ ಅಭಾವ ಸಮಯದಲ್ಲಿ ನೀರು ಒದಗಿಸಿಕೊಳ್ಳಲು ಬಹಳ ಉಪಯುಕ್ತವಾಗುತ್ತದೆ.</p> <p>ಮತ್ತು ಕೊಳವೆ ಬಾವಿಗಳು ಮರುಪೂರ್ಣಗೊಂಡಿರುತ್ತವೆ.</p>


ಜಲಾನಯನ ಯೋಜನೆಗಳ ಚಟುವಟಿಕೆ/ಕಾಮಗಾರಿಗಳನ್ನು ಅಂತರ್ಜಾಲದಲ್ಲಿ ಅಳವಡಿಸಲು

ಸಂಕ್ಷಿಪ್ತ ಮಾಹಿತಿ

ಯೋಜನೆಯ ಹೆಸರು:	ರಾಷ್ಟ್ರೀಯ ಕೃಷಿ ವಿಕಾಸ ಯೋಜನೆ-ತಡೆ ಅಣೆ
ವರ್ಷ:	2022-23
ಕಾಮಗಾರಿಯ/ ಚಟುವಟಿಕೆಯ ಹೆಸರು:	ತಡೆಹಣೆ-1
ಕಾಮಗಾರಿ/ಚಟುವಟಿಕೆಯ ಛಾಯಚಿತ್ರ (photo with Lat &Long)	 <p>Latitude: 13.686442 Longitude: 77.706647 Elevation: 798.06±7 m Accuracy: 9.6 m Time: 11-09-2023 06:33:02 PM Note: CD 1 vabasandra Powered by NoteCam</p>
ಸರ್ವೆ ನಂಬರ್:	77,79
ಅಕ್ಷಾಂಶ ಮತ್ತು ರೇಖಾಂಶ:	13.686442, 77.706647
ಗ್ರಾಮ:	ವಾಬಸಂದ್ರ
ತಾಲ್ಲೂಕು:	ಗುಡಿಬಂಡೆ
ಜಿಲ್ಲೆ:	ಚಿಕ್ಕಬಳ್ಳಾಪುರ
ಕಾಮಗಾರಿ/ ಚಟುವಟಿಕೆಯ ಅಂದಾಜು ಮೊತ್ತ (ರೂಪಾಯಿಗಳಲ್ಲಿ)	452607.00
ಕಾಮಗಾರಿ/ ಚಟುವಟಿಕೆಯ ಕುರಿತು ಸಂಕ್ಷಿಪ್ತ ವಿವರ (ಸಮುದಾಯ ಕಾಮಗಾರಿಯಾಗಿದ್ದರೆ ಅಂದಾಜು ನೀರು ಸಂಗ್ರಹಣೆ (Cubic Meter), ರಕ್ಷಣಾತ್ಮಕ ನೀರಾವರಿ ಪ್ರದೇಶ, ಫಲಾನುಭವಿಗಳ ಸಂಖ್ಯೆ ವೈಯಕ್ತಿಕ ಕಾಮಗಾರಿಯಾಗಿದ್ದರೆ, ಫಲಾನುಭವಿ ಹೆಸರು, ಚಟುವಟಿಕೆಯಿಂದ ಪಡೆಯುತ್ತಿರುವ ಲಾಭ)	<p>ವಾಬಸಂದ್ರ ತಡೆಹಣೆ-</p> <p>1 ಕಾಮಗಾರಿಯಲ್ಲಿ 3861 ಘನಮೀಟರ್ ನೀರು ಶೇಖರಣೆಯಾಗುತ್ತದೆ. ಸದರಿ ನೀರು ಸಂಗ್ರಹಣಾ ವಿನ್ಯಾಸದಿಂದ ಸುತ್ತಮುತ್ತಲಿನ ಧನಕರುಗಳಿಗೆ ನೀರು ಕುಡಿಯಲು ಮತ್ತು ಸುತ್ತಮುತ್ತಲಿನ ಮಳೆಯಾಶ್ರಿತ ಬೆಳೆಗಳಿಗೆ ಮಳೆ ಅಭಾವ ಸಮಯದಲ್ಲಿ ನೀರು ಒದಗಿಸಿಕೊಳ್ಳಲು ಬಹಳ ಉಪಯುಕ್ತವಾಗುತ್ತದೆ. ಮತ್ತು ಕೊಳವೆ ಬಾವಿಗಳು ಮರುಪೂರ್ಣಗೊಂಡಿರುತ್ತವೆ.</p>

ಜಲಾನಯನ ಯೋಜನೆಗಳ ಚಟುವಟಿಕೆ/ಕಾಮಗಾರಿಗಳನ್ನು ಅಂತರ್ಜಾಲದಲ್ಲಿ ಅಳವಡಿಸಲು

ಸಂಕ್ಷಿಪ್ತ ಮಾಹಿತಿ

ಯೋಜನೆಯ ಹೆಸರು:	ರಾಷ್ಟ್ರೀಯ ಕೃಷಿ ವಿಕಾಸ ಯೋಜನೆ-ತಡೆ ಅಣೆ
ವರ್ಷ:	2022-23
ಕಾಮಗಾರಿಯ/ ಚಟುವಟಿಕೆಯ ಹೆಸರು:	ತಡೆಹಣೆ-1
ಕಾಮಗಾರಿ/ಚಟುವಟಿಕೆಯ ಛಾಯಚಿತ್ರ (photo with Lat &Long)	 <p>Latitude: 13.690977 Longitude: 77.734207 Elevation: 793.51+12 m Accuracy: 7.4 m Note: MGNREGA WORKS: C</p> <p>Powered by NoteCam</p>
ಸರ್ವೆ ನಂಬರ್:	307, 312
ಅಕ್ಷಾಂಶ ಮತ್ತು ರೇಖಾಂಶ:	13.690977, 77.734207
ಗ್ರಾಮ:	ಅಮಾನಿಬೈರಸಾಗರ
ತಾಲ್ಲೂಕು:	ಗುಡಿಬಂಡೆ
ಜಿಲ್ಲೆ:	ಚಿಕ್ಕಬಳ್ಳಾಪುರ
ಕಾಮಗಾರಿ/ ಚಟುವಟಿಕೆಯ ಅಂದಾಜು ಮೊತ್ತ (ರೂಪಾಯಿಗಳಲ್ಲಿ)	486567.00
ಕಾಮಗಾರಿ/ ಚಟುವಟಿಕೆಯ ಕುರಿತು ಸಂಕ್ಷಿಪ್ತ ವಿವರ (ಸಮುದಾಯ ಕಾಮಗಾರಿಯಾಗಿದ್ದರೆ ಅಂದಾಜು ನೀರು ಸಂಗ್ರಹಣೆ (Cubic Meter), ರಕ್ಷಣಾತ್ಮಕ ನೀರಾವರಿ ಪ್ರದೇಶ, ಫಲಾನುಭವಿಗಳ ಸಂಖ್ಯೆ ವೈಯಕ್ತಿಕ ಕಾಮಗಾರಿಯಾಗಿದ್ದರೆ, ಫಲಾನುಭವಿ ಹೆಸರು, ಚಟುವಟಿಕೆಯಿಂದ ಪಡೆಯುತ್ತಿರುವ ಲಾಭ)	<p>ಅಮಾನಿಬೈರಸಾಗರತಡೆಹಣೆ-</p> <p>1 ಕಾಮಗಾರಿಯಲ್ಲಿ 3891 ಘನಮೀಟರ್ ನೀರು ಶೇಖರಣೆಯಾಗುತ್ತದೆ. ಸದರಿ ನೀರು ಸಂಗ್ರಹಣಾ ವಿನ್ಯಾಸದಿಂದ ಸುತ್ತಮುತ್ತಲಿನ ಧನಕರುಗಳಿಗೆ ನೀರು ಕುಡಿಯಲು ಮತ್ತು ಸುತ್ತಮುತ್ತಲಿನ ಮಳೆಯಾಶ್ರಿತ ಬೆಳೆಗಳಿಗೆ ಮಳೆ ಅಭಾವ ಸಮಯದಲ್ಲಿ ನೀರು ಒದಗಿಸಿಕೊಳ್ಳಲು ಬಹಳ ಉಪಯುಕ್ತವಾಗುತ್ತದೆ. ಮತ್ತು ಕೊಳವೆ ಬಾವಿಗಳು ಮರುಪೂರ್ಣಗೊಂಡಿರುತ್ತವೆ.</p>


ಜಲಾನಯನ ಯೋಜನೆಗಳ ಚಟುವಟಿಕೆ/ಕಾಮಗಾರಿಗಳನ್ನು ಅಂತರ್ಜಾಲದಲ್ಲಿ ಅಳವಡಿಸಲು

ಸಂಕ್ಷಿಪ್ತ ಮಾಹಿತಿ

ಯೋಜನೆಯ ಹೆಸರು:	ರಾಷ್ಟ್ರೀಯ ಕೃಷಿ ವಿಕಾಸ ಯೋಜನೆ-ತಡೆ ಅಣೆ
ವರ್ಷ:	2022-23
ಕಾಮಗಾರಿಯ/ ಚಟುವಟಿಕೆಯ ಹೆಸರು:	ತಡೆಹಣೆ-2
ಕಾಮಗಾರಿ/ಚಟುವಟಿಕೆಯ ಛಾಯಚಿತ್ರ (photo with Lat &Long)	
ಸರ್ವೆ ನಂಬರ್:	77
ಅಕ್ಷಾಂಶ ಮತ್ತು ರೇಖಾಂಶ:	13.688074, 77.709325
ಗ್ರಾಮ:	ವಾಬಸಂದ್ರ
ತಾಲ್ಲೂಕು:	ಗುಡಿಬಂಡೆ
ಜಿಲ್ಲೆ:	ಚಿಕ್ಕಬಳ್ಳಾಪುರ
ಕಾಮಗಾರಿ/ ಚಟುವಟಿಕೆಯ ಅಂದಾಜು ಮೊತ್ತ (ರೂಪಾಯಿಗಳಲ್ಲಿ)	464598.00
ಕಾಮಗಾರಿ/ ಚಟುವಟಿಕೆಯ ಕುರಿತು ಸಂಕ್ಷಿಪ್ತ ವಿವರ (ಸಮುದಾಯ ಕಾಮಗಾರಿಯಾಗಿದ್ದರೆ ಅಂದಾಜು ನೀರು ಸಂಗ್ರಹಣೆ (Cubic Meter), ರಕ್ಷಣಾತ್ಮಕ ನೀರಾವರಿ ಪ್ರದೇಶ, ಫಲಾನುಭವಿಗಳ ಸಂಖ್ಯೆ ವೈಯಕ್ತಿಕ ಕಾಮಗಾರಿಯಾಗಿದ್ದರೆ, ಫಲಾನುಭವಿ ಹೆಸರು, ಚಟುವಟಿಕೆಯಿಂದ ಪಡೆಯುತ್ತಿರುವ ಲಾಭ)	<p>ವಾಬಸಂದ್ರ ತಡೆಹಣೆ-</p> <p>2 ಕಾಮಗಾರಿಯಲ್ಲಿ 4765 ಘನಮೀಟರ್ ನೀರು ಶೇಖರಣೆಯಾಗುತ್ತದೆ. ಸದರಿ ನೀರು ಸಂಗ್ರಹಣಾ ವಿನ್ಯಾಸದಿಂದ ಸುತ್ತಮುತ್ತಲಿನ ಧನಕರುಗಳಿಗೆ ನೀರು ಕುಡಿಯಲು ಮತ್ತು ಸುತ್ತಮುತ್ತಲಿನ ಮಳೆಯಾಶ್ರಿತ ಬೆಳೆಗಳಿಗೆ ಮಳೆ ಅಭಾವ ಸಮಯದಲ್ಲಿ ನೀರು ಒದಗಿಸಿಕೊಳ್ಳಲು ಬಹಳ ಉಪಯುಕ್ತವಾಗುತ್ತದೆ. ಮತ್ತು ಕೊಳವೆ ಬಾವಿಗಳು ಮರುಪೂರ್ಣಗೊಂಡಿರುತ್ತವೆ.</p>


ಜಲಾನಯನ ಯೋಜನೆಗಳ ಚಟುವಟಿಕೆ/ಕಾಮಗಾರಿಗಳನ್ನು ಅಂತರ್ಜಾಲದಲ್ಲಿ ಅಳವಡಿಸಲು

ಸಂಕ್ಷಿಪ್ತ ಮಾಹಿತಿ


ಯೋಜನೆಯ ಹೆಸರು:	ರಾಷ್ಟ್ರೀಯ ಕೃಷಿ ವಿಕಾಸ ಯೋಜನೆ-ತಡೆ ಅಣೆ
ವರ್ಷ:	2022-23
ಕಾಮಗಾರಿಯ/ ಚಟುವಟಿಕೆಯ ಹೆಸರು:	ತಡೆಹಣೆ-3
ಕಾಮಗಾರಿ/ಚಟುವಟಿಕೆಯ ಛಾಯಚಿತ್ರ (photo with Lat &Long)	
ಸರ್ವೆ ನಂಬರ್:	79
ಅಕ್ಷಾಂಶ ಮತ್ತು ರೇಖಾಂಶ:	13.685769, 77.707108
ಗ್ರಾಮ:	ವಾಬಸಂದ್ರ
ತಾಲ್ಲೂಕು:	ಗುಡಿಬಂಡೆ
ಜಿಲ್ಲೆ:	ಚಿಕ್ಕಬಳ್ಳಾಪುರ
ಕಾಮಗಾರಿ/ ಚಟುವಟಿಕೆಯ ಅಂದಾಜು ಮೊತ್ತ (ರೂಪಾಯಿಗಳಲ್ಲಿ)	489343.00
ಕಾಮಗಾರಿ/ ಚಟುವಟಿಕೆಯ ಕುರಿತು ಸಂಕ್ಷಿಪ್ತ ವಿವರ (ಸಮುದಾಯ ಕಾಮಗಾರಿಯಾಗಿದ್ದರೆ ಅಂದಾಜು ನೀರು ಸಂಗ್ರಹಣೆ (Cubic Meter), ರಕ್ಷಣಾತ್ಮಕ ನೀರಾವರಿ ಪ್ರದೇಶ, ಫಲಾನುಭವಿಗಳ ಸಂಖ್ಯೆ ವೈಯಕ್ತಿಕ ಕಾಮಗಾರಿಯಾಗಿದ್ದರೆ, ಫಲಾನುಭವಿ ಹೆಸರು, ಚಟುವಟಿಕೆಯಿಂದ ಪಡೆಯುತ್ತಿರುವ ಲಾಭ)	<p style="text-align: center;">ವಾಬಸಂದ್ರ ತಡೆಹಣೆ-</p> <p style="text-align: center;">3 ಕಾಮಗಾರಿಯಲ್ಲಿ 3791 ಘನಮೀಟರ್ ನೀರು ಶೇಖರಣೆಯಾಗುತ್ತದೆ. ಸದರಿ ನೀರು ಸಂಗ್ರಹಣಾ ವಿನ್ಯಾಸದಿಂದ ಸುತ್ತಮುತ್ತಲಿನ ಧನಕರುಗಳಿಗೆ ನೀರು ಕುಡಿಯಲು ಮತ್ತು ಸುತ್ತಮುತ್ತಲಿನ ಮಳೆಯಾಶ್ರಿತ ಬೆಳೆಗಳಿಗೆ ಮಳೆ ಅಭಾವ ಸಮಯದಲ್ಲಿ ನೀರು ಬಂದ ಗಿಸಿಕೊಳ್ಳಲು ಬಹಳ ಉಪಯುಕ್ತವಾಗುತ್ತದೆ. ಮತ್ತು ಕೊಳವೆ ಬಾವಿಗಳು ಮರುಪೂರ್ಣಗೊಂಡಿರುತ್ತವೆ.</p>

ಜಲಾನಯನ ಯೋಜನೆಗಳ ಚಟುವಟಿಕೆ/ಕಾಮಗಾರಿಗಳನ್ನು ಅಂತರ್ಜಾಲದಲ್ಲಿ ಅಳವಡಿಸಲು

ಸಂಕ್ಷಿಪ್ತ ಮಾಹಿತಿ

ಯೋಜನೆಯ ಹೆಸರು:	ರಾಷ್ಟ್ರೀಯ ಕೃಷಿ ವಿಕಾಸ ಯೋಜನೆ-ತಡೆ ಅಣೆ
ವರ್ಷ:	2022-23
ಕಾಮಗಾರಿಯ/ ಚಟುವಟಿಕೆಯ ಹೆಸರು:	ತಡೆಹಣೆ-2
ಕಾಮಗಾರಿ/ಚಟುವಟಿಕೆಯ ಛಾಯಚಿತ್ರ (photo with Lat &Long)	
ಸರ್ವೆ ನಂಬರ್:	25
ಅಕ್ಷಾಂಶ ಮತ್ತು ರೇಖಾಂಶ:	13.639661, 77.774578
ಗ್ರಾಮ:	ವರ್ಲಕೊಂಡಹಳ್ಳಿ
ತಾಲ್ಲೂಕು:	ಗುಡಿಬಂಡೆ
ಜಿಲ್ಲೆ:	ಚಿಕ್ಕಬಳ್ಳಾಪುರ
ಕಾಮಗಾರಿ/ ಚಟುವಟಿಕೆಯ ಅಂದಾಜು ಮೊತ್ತ (ರೂಪಾಯಿಗಳಲ್ಲಿ)	484218.00
ಕಾಮಗಾರಿ/ ಚಟುವಟಿಕೆಯ ಕುರಿತು ಸಂಕ್ಷಿಪ್ತ ವಿವರ (ಸಮುದಾಯ ಕಾಮಗಾರಿಯಾಗಿದ್ದರೆ ಅಂದಾಜು ನೀರು ಸಂಗ್ರಹಣೆ (Cubic Meter), ರಕ್ಷಣಾತ್ಮಕ ನೀರಾವರಿ ಪ್ರದೇಶ, ಫಲಾನುಭವಿಗಳ ಸಂಖ್ಯೆ ವೈಯಕ್ತಿಕ ಕಾಮಗಾರಿಯಾಗಿದ್ದರೆ, ಫಲಾನುಭವಿ ಹೆಸರು, ಚಟುವಟಿಕೆಯಿಂದ ಪಡೆಯುತ್ತಿರುವ ಲಾಭ)	<p style="text-align: center;">ವರ್ಲಕೊಂಡಹಳ್ಳಿ ತಡೆಹಣೆ-</p> <p style="text-align: center;">2 ಕಾಮಗಾರಿಯಲ್ಲಿ 3889 ಘನಮೀಟರ್ ನೀರು ಶೇಖರಣೆಯಾಗುತ್ತದೆ. ಸದರಿ ನೀರು ಸಂಗ್ರಹಣಾ ವಿನ್ಯಾಸದಿಂದ ಸುತ್ತಮುತ್ತಲಿನ ಧನಕರುಗಳಿಗೆ ನೀರು ಕುಡಿಯಲು ಮತ್ತು ಸುತ್ತಮುತ್ತಲಿನ ಮಳೆಯಾಶ್ರಿತ ಬೆಳೆಗಳಿಗೆ ಮಳೆ ಅಭಾವ ಸಮಯದಲ್ಲಿ ನೀರು ಒದಗಿಸಿಕೊಳ್ಳಲು ಬಹಳ ಉಪಯುಕ್ತವಾಗುತ್ತದೆ. ಮತ್ತು ಕೊಳವೆ ಬಾವಿಗಳು ಮರುಪೂರ್ಣಗೊಂಡಿರುತ್ತವೆ.</p>

**ಜಲಾನಯನ ಯೋಜನೆಗಳ ಚಟುವಟಿಕೆ/ಕಾಮಗಾರಿಗಳನ್ನು
ಅಂತರ್ಜಾಲದಲ್ಲಿ ಅಳವಡಿಸಲು ಸಂಕ್ಷಿಪ್ತ ಮಾಹಿತಿ**


ಯೋಜನೆಯ ಹೆಸರು :	ರಾಷ್ಟ್ರೀಯ ಕೃಷಿ ವಿಕಾಸ ಯೋಜನೆ-ತಡೆ ಅಣೆ
ವರ್ಷ :	2022-23
ಕಾಮಗಾರಿ/ಚಟುವಟಿಕೆಯ ಹೆಸರು :	ಚೆಕ್ ಡ್ಯಾಂ-I
ಕಾಮಗಾರಿ/ಚಟುವಟಿಕೆಯ ಛಾಯಾಚಿತ್ರ(Photo With Lat & Long)	 <p style="text-align: right;">Decimal DMS Latitude 13.425288 13°25'31" N Longitude 77.575337 77°34'31" E</p>
ಸರ್ವೆ ನಂ :	50
ಅಕ್ಷಾಂಶ ಮತ್ತು ರೇಖಾಂಶ :	13 25" 31' 77 34" 31'
ಗ್ರಾಮ:	ಮರಿಮಾಕಲಹಳ್ಳಿ
ತಾಲ್ಲೂಕು :	ಗೌರಿಬಿದನೂರು
ಜಿಲ್ಲೆ:	ಚಿಕ್ಕಬಳ್ಳಾಪುರ
ಕಾಮಗಾರಿ/ಚಟುವಟಿಕೆಯ ಅಂದಾಜು ಮೊತ್ತ (ರೂ.ಗಳಲ್ಲಿ) :	499465.00
ಕಾಮಗಾರಿ/ಚಟುವಟಿಕೆಯ ಕುರಿತು ಸಂಕ್ಷಿಪ್ತ ವಿವರ (ಸಮುದಾಯ ಕಾಮಗಾರಿಯಾಗಿದ್ದರೆ ಅಂದಾಜು ನೀರು ಸಂಗ್ರಹಣೆ (CUBIC MITER)ರಕ್ಷಣಾತ್ಮಕ ನೀರಾವರಿ ಪ್ರದೇಶ ಫಲಾನುಭವಿಗಳ ಸಂಖ್ಯೆ ವೈಯಕ್ತಿಕ ಕಾಮಗಾರಿಯಾಗಿದ್ದರೆ ಫಲಾನುಭವಿಯ ಹೆಸರು, ಚಟುವಟಿಕೆಯಿಂದ ಪಡೆಯುತ್ತಿರುವ ಲಾಭ) :	<p>ಚೆಕ್ ಡ್ಯಾಂಕಾಮಗಾರಿಯಲ್ಲಿ 900 ಘನ ಮೀಟರ್ ನೀರು ಶೇಖರಣೆಯಾಗುತ್ತದೆ.ಸದರಿ ನೀರು ಸಂಗ್ರಹಣಾ ವಿನ್ಯಾಸದಿಂದ ಸುತ್ತ ಮುತ್ತಲಿನ ದನಕರುಗಳಿಗೆ ನೀರು ಕುಡಿಯಲು ಬಹಳ ಉಪಯುಕ್ತವಾಗುತ್ತದೆ. ಸದರಿ ನೀರು ಸಂಗ್ರಹಣಾದಿಂದ ಬೆಳೆಯುವ ಬೆಳೆಗಳಿಗೆ ನೀರು ಹುಣಿಸಬಹುದು.</p>

**ಜಲಾನಯನ ಯೋಜನೆಗಳ ಚಟುವಟಿಕೆ/ಕಾಮಗಾರಿಗಳನ್ನು ಅಂತರ್ಜಾಲದಲ್ಲಿ ಅಳವಡಿಸಲು
ಸಂಕ್ಷಿಪ್ತ ಮಾಹಿತಿ**

ಯೋಜನೆಯ ಹೆಸರು :	ರಾಷ್ಟ್ರೀಯ ಕೃಷಿ ವಿಕಾಸ ಯೋಜನೆ-ತಡೆ ಅಣೆ
ವರ್ಷ :	2022-23
ಕಾಮಗಾರಿ/ಚಟುವಟಿಕೆಯ ಹೆಸರು :	ತಡೆ ಅಣೆ - I
ಕಾಮಗಾರಿ/ಚಟುವಟಿಕೆಯ ಛಾಯಾಚಿತ್ರ(Photo With Lat & Long)	
ಸರ್ವೆ ನಂ :	40 ಪಿ
ಅಕ್ಷಾಂಶ ಮತ್ತು ರೇಖಾಂಶ :	N 13°31'01" E 77°43'13"
ಗ್ರಾಮ:	ಜಂಗಮಾರಪ್ಪನಹಳ್ಳಿ
ತಾಲ್ಲೂಕು :	ಚಿಕ್ಕಬಳ್ಳಾಪುರ
ಜಿಲ್ಲೆ:	ಚಿಕ್ಕಬಳ್ಳಾಪುರ
ಕಾಮಗಾರಿ/ಚಟುವಟಿಕೆಯ ಅಂದಾಜು ಮೊತ್ತ (ರೂ.ಗಳಲ್ಲಿ) :	4.96136
ಕಾಮಗಾರಿ/ಚಟುವಟಿಕೆಯ ಕುರಿತು ಸಂಕ್ಷಿಪ್ತ ವಿವರ (ಸಮುದಾಯ ಕಾಮಗಾರಿಯಾಗಿದ್ದರೆ ಅಂದಾಜು ನೀರು ಸಂಗ್ರಹಣೆ (CUBIC MITER)ರಕ್ಷಣಾತ್ಮಕ ನೀರಾವರಿ ಪ್ರದೇಶ ಫಲಾನುಭವಿಗಳ ಸಂಖ್ಯೆ ವೈಯುಕ್ತಿಕ ಕಾಮಗಾರಿಯಾಗಿದ್ದರೆ ಫಲಾನುಭವಿಯ ಹೆಸರು, ಚಟುವಟಿಕೆಯಿಂದ ಪಡೆಯುತ್ತಿರುವ ಲಾಭ) :	ನೀರು ಸಂಗ್ರಹಣಾ ವಿನ್ಯಾಸದಿಂದ ಸುತ್ತ ಮುತ್ತಲಿನ ದನಕರುಗಳಿಗೆ ನೀರು ಕುಡಿಯಲು ಬಹಳ ಉಪಯುಕ್ತವಾಗುತ್ತದೆ. ಸದರಿ ನೀರು ಸಂಗ್ರಹಣಾದಿಂದ ಬೆಳೆಯುವ ಬೆಳೆಗಳಿಗೆ ನೀರು ಹುಣಿಸಬಹುದು.


ಜಲಾನಯನ ಯೋಜನೆಗಳ ಚಟುವಟಿಕೆ/ಕಾಮಗಾರಿಗಳನ್ನು ಅಂತರ್ಜಾಲದಲ್ಲಿ ಅಳವಡಿಸಲು

ಸಂಕ್ಷಿಪ್ತ ಮಾಹಿತಿ

ಯೋಜನೆಯ ಹೆಸರು:	ರಾಷ್ಟ್ರೀಯ ಕೃಷಿ ವಿಕಾಸ ಯೋಜನೆ-ತಡೆ ಅಣೆ
ವರ್ಷ:	2022-23
ಕಾಮಗಾರಿಯ/ ಚಟುವಟಿಕೆಯ ಹೆಸರು:	ತಡೆ ಅಣೆ- II
ಕಾಮಗಾರಿ/ಚಟುವಟಿಕೆಯ ಛಾಯಾಚಿತ್ರ (photo with Lat & Long)	
ಸರ್ವೆ ನಂಬರ್:	58 ಪಿ
ಅಕ್ಷಾಂಶ ಮತ್ತು ರೇಖಾಂಶ:	N 13'28'22' E 77'42'14'
ಗ್ರಾಮ:	ಜಂಗಮಾರಪ್ಪನಹಳ್ಳಿ
ತಾಲ್ಲೂಕು:	ಚಿಕ್ಕಬಳ್ಳಾಪುರ
ಜಿಲ್ಲೆ:	ಚಿಕ್ಕಬಳ್ಳಾಪುರ
ಕಾಮಗಾರಿ/ ಚಟುವಟಿಕೆಯ ಅಂದಾಜು ಮೊತ್ತ (ರೂಪಾಯಿಗಳಲ್ಲಿ)	4.96981
ಕಾಮಗಾರಿ/ ಚಟುವಟಿಕೆಯ ಕುರಿತು ಸಂಕ್ಷಿಪ್ತ ವಿವರ (ಸಮುದಾಯ ಕಾಮಗಾರಿಯಾಗಿದ್ದರೆ ಅಂದಾಜು ನೀರು ಸಂಗ್ರಹಣೆ (Cubic Meter), ರಕ್ಷಣಾತ್ಮಕ ನೀರಾವರಿ ಪ್ರದೇಶ, ಫಲಾನುಭವಿಗಳ ಸಂಖ್ಯೆ ವೈಯಕ್ತಿಕ ಕಾಮಗಾರಿಯಾಗಿದ್ದರೆ, ಫಲಾನುಭವಿ ಹೆಸರು, ಚಟುವಟಿಕೆಯಿಂದ ಪಡೆಯುತ್ತಿರುವ ಲಾಭ)	ನೀರು ಸಂಗ್ರಹಣಾ ವಿನ್ಯಾಸದಿಂದ ಸುತ್ತ ಮುತ್ತಲಿನ ದನಕರುಗಳಿಗೆ ನೀರು ಕುಡಿಯಲು ಬಹಳ ಉಪಯುಕ್ತವಾಗುತ್ತದೆ. ಸದರಿ ನೀರು ಸಂಗ್ರಹಣಾದಿಂದ ಬೆಳೆಯುವ ಬೆಳೆಗಳಿಗೆ ನೀರು ಹುಣಿಸಬಹುದು.


ಜಲಾನಯನ ಯೋಜನೆಗಳ ಚಟುವಟಿಕೆ/ಕಾಮಗಾರಿಗಳನ್ನು ಅಂತರ್ಜಾಲದಲ್ಲಿ ಅಳವಡಿಸಲು

ಸಂಕ್ಷಿಪ್ತ ಮಾಹಿತಿ

ಯೋಜನೆಯ ಹೆಸರು:	ರಾಷ್ಟ್ರೀಯ ಕೃಷಿ ವಿಕಾಸ ಯೋಜನೆ-ತಡೆ ಅಣೆ
ವರ್ಷ:	2022-23
ಕಾಮಗಾರಿಯ/ ಚಟುವಟಿಕೆಯ ಹೆಸರು:	ತಡೆ ಅಣೆ-III
ಕಾಮಗಾರಿ/ಚಟುವಟಿಕೆಯ ಛಾಯಾಚಿತ್ರ(photo with Lat & Long)	 <p>2022-05-24(Tue) 18:11</p>
ಸರ್ವೆ ನಂಬರ್:	58 ಪಿ
ಅಕ್ಷಾಂಶ ಮತ್ತು ರೇಖಾಂಶ:	N 13°27'13' E 77°43'36'
ಗ್ರಾಮ:	ಜಂಗಮಾರಪ್ಪನಹಳ್ಳಿ
ತಾಲ್ಲೂಕು:	ಚಿಕ್ಕಬಳ್ಳಾಪುರ
ಜಿಲ್ಲೆ:	ಚಿಕ್ಕಬಳ್ಳಾಪುರ
ಕಾಮಗಾರಿ/ ಚಟುವಟಿಕೆಯ ಅಂದಾಜು ಮೊತ್ತ (ರೂಪಾಯಿಗಳಲ್ಲಿ)	4.95644
ಕಾಮಗಾರಿ/ ಚಟುವಟಿಕೆಯ ಕುರಿತು ಸಂಕ್ಷಿಪ್ತ ವಿವರ (ಸಮುದಾಯ ಕಾಮಗಾರಿಯಾಗಿದ್ದರೆ ಅಂದಾಜು ನೀರು ಸಂಗ್ರಹಣೆ (Cubic Meter), ರಕ್ಷಣಾತ್ಮಕ ನೀರಾವರಿ ಪ್ರದೇಶ, ಫಲಾನುಭವಿಗಳ ಸಂಖ್ಯೆ ವೈಯಕ್ತಿಕ ಕಾಮಗಾರಿಯಾಗಿದ್ದರೆ, ಫಲಾನುಭವಿ ಹೆಸರು, ಚಟುವಟಿಕೆಯಿಂದ ಪಡೆಯುತ್ತಿರುವ ಲಾಭ)	ನೀರು ಸಂಗ್ರಹಣಾ ವಿನ್ಯಾಸದಿಂದ ಸುತ್ತ ಮುತ್ತಲಿನ ದನಕರುಗಳಿಗೆ ನೀರು ಕುಡಿಯಲು ಬಹಳ ಉಪಯುಕ್ತವಾಗುತ್ತದೆ. ಸದರಿ ನೀರು ಸಂಗ್ರಹಣಾದಿಂದ ಬೆಳೆಯುವ ಬೆಳೆಗಳಿಗೆ ನೀರು ಹುಣಿಸಬಹುದು.

ಜಲಾನಯನ ಯೋಜನೆಗಳ ಚಟುವಟಿಕೆ/ಕಾಮಗಾರಿಗಳನ್ನು ಅಂತರ್ಜಾಲದಲ್ಲಿ ಅಳವಡಿಸಲು

ಸಂಕ್ಷಿಪ್ತ ಮಾಹಿತಿ

ಯೋಜನೆಯ ಹೆಸರು:	ರಾಷ್ಟ್ರೀಯ ಕೃಷಿ ವಿಕಾಸ ಯೋಜನೆ-ತಡೆ ಅಣೆ
ವರ್ಷ:	2022-23
ಕಾಮಗಾರಿಯ/ ಚಟುವಟಿಕೆಯ ಹೆಸರು:	ತಡೆ ಅಣೆ- I
ಕಾಮಗಾರಿ/ಚಟುವಟಿಕೆಯ ಛಾಯಾಚಿತ್ರ(photo with Lat & Long)	
ಸರ್ವೆ ನಂಬರ್:	58 ಪಿ
ಅಕ್ಷಾಂಶ ಮತ್ತು ರೇಖಾಂಶ:	N 13'28'36' E 77'43'52'
ಗ್ರಾಮ:	ಮಾರಪ್ಪನಹಳ್ಳಿ
ತಾಲ್ಲೂಕು:	ಚಿಕ್ಕಬಳ್ಳಾಪುರ
ಜಿಲ್ಲೆ:	ಚಿಕ್ಕಬಳ್ಳಾಪುರ
ಕಾಮಗಾರಿ/ ಚಟುವಟಿಕೆಯ ಅಂದಾಜು ಮೊತ್ತ (ರೂಪಾಯಿಗಳಲ್ಲಿ)	4.95644
ಕಾಮಗಾರಿ/ ಚಟುವಟಿಕೆಯ ಕುರಿತು ಸಂಕ್ಷಿಪ್ತ ವಿವರ (ಸಮುದಾಯ ಕಾಮಗಾರಿಯಾಗಿದ್ದರೆ ಅಂದಾಜು ನೀರು ಸಂಗ್ರಹಣೆ (Cubic Meter), ರಕ್ಷಣಾತ್ಮಕ ನೀರಾವರಿ ಪ್ರದೇಶ, ಫಲಾನುಭವಿಗಳ ಸಂಖ್ಯೆ ವೈಯಕ್ತಿಕ ಕಾಮಗಾರಿಯಾಗಿದ್ದರೆ, ಫಲಾನುಭವಿ ಹೆಸರು, ಚಟುವಟಿಕೆಯಿಂದ ಪಡೆಯುತ್ತಿರುವ ಲಾಭ)	ನೀರು ಸಂಗ್ರಹಣಾ ವಿನ್ಯಾಸದಿಂದ ಸುತ್ತ ಮುತ್ತಲಿನ ದನಕರುಗಳಿಗೆ ನೀರು ಕುಡಿಯಲು ಬಹಳ ಉಪಯುಕ್ತವಾಗುತ್ತದೆ. ಸದರಿ ನೀರು ಸಂಗ್ರಹಣಾದಿಂದ ಬೆಳೆಯುವ ಬೆಳೆಗಳಿಗೆ ನೀರು ಹುಣಿಸಬಹುದು.


ಜಲಾನಯನ ಯೋಜನೆಗಳ ಚಟುವಟಿಕೆ/ಕಾಮಗಾರಿಗಳನ್ನು ಅಂತರ್ಜಾಲದಲ್ಲಿ ಅಳವಡಿಸಲು

ಸಂಕ್ಷಿಪ್ತ ಮಾಹಿತಿ

ಯೋಜನೆಯ ಹೆಸರು:	ರಾಷ್ಟ್ರೀಯ ಕೃಷಿ ವಿಕಾಸ ಯೋಜನೆ-ತಡೆ ಅಣೆ
ವರ್ಷ:	2022-23
ಕಾಮಗಾರಿಯ/ ಚಟುವಟಿಕೆಯ ಹೆಸರು:	ತಡೆ ಅಣೆ- II
ಕಾಮಗಾರಿ/ಚಟುವಟಿಕೆಯ ಛಾಯಾಚಿತ್ರ (photo with Lat & Long)	
ಸರ್ವೆ ನಂಬರ್:	101ಬಿ
ಅಕ್ಷಾಂಶ ಮತ್ತು ರೇಖಾಂಶ:	N 13°29'22" E 77°43'25"
ಗ್ರಾಮ:	ಮಾರಪ್ಪನಹಳ್ಳಿ
ತಾಲ್ಲೂಕು:	ಚಿಕ್ಕಬಳ್ಳಾಪುರ
ಜಿಲ್ಲೆ:	ಚಿಕ್ಕಬಳ್ಳಾಪುರ
ಕಾಮಗಾರಿ/ ಚಟುವಟಿಕೆಯ ಅಂದಾಜು ಮೊತ್ತ (ರೂಪಾಯಿಗಳಲ್ಲಿ)	4.98343
ಕಾಮಗಾರಿ/ ಚಟುವಟಿಕೆಯ ಕುರಿತು ಸಂಕ್ಷಿಪ್ತ ವಿವರ (ಸಮುದಾಯ ಕಾಮಗಾರಿಯಾಗಿದ್ದರೆ ಅಂದಾಜು ನೀರು ಸಂಗ್ರಹಣೆ (Cubic Meter), ರಕ್ಷಣಾತ್ಮಕ ನೀರಾವರಿ ಪ್ರದೇಶ, ಫಲಾನುಭವಿಗಳ ಸಂಖ್ಯೆ ವ್ಯಯಕ್ತ ಕಾಮಗಾರಿಯಾಗಿದ್ದರೆ, ಫಲಾನುಭವಿ ಹೆಸರು, ಚಟುವಟಿಕೆಯಿಂದ ಪಡೆಯುತ್ತಿರುವ ಲಾಭ)	ನೀರು ಸಂಗ್ರಹಣಾ ವಿನ್ಯಾಸದಿಂದ ಸುತ್ತ ಮುತ್ತಲಿನ ದನಕರುಗಳಿಗೆ ನೀರು ಕುಡಿಯಲು ಬಹಳ ಉಪಯುಕ್ತವಾಗುತ್ತದೆ. ಸದರಿ ನೀರು ಸಂಗ್ರಹಣಾದಿಂದ ಬೆಳೆಯುವ ಬೆಳೆಗಳಿಗೆ ನೀರು ಹುಣಿಸಬಹುದು.


ಜಲಾನಯನ ಯೋಜನೆಗಳ ಚಟುವಟಿಕೆ/ಕಾಮಗಾರಿಗಳನ್ನು ಅಂತರ್ಜಾಲದಲ್ಲಿ ಅಳವಡಿಸಲು

ಸಂಕ್ಷಿಪ್ತ ಮಾಹಿತಿ

ಯೋಜನೆಯ ಹೆಸರು:	ರಾಷ್ಟ್ರೀಯ ಕೃಷಿ ವಿಕಾಸ ಯೋಜನೆ-ತಡೆ ಅಣೆ									
ವರ್ಷ:	2022-23									
ಕಾಮಗಾರಿಯ/ ಚಟುವಟಿಕೆಯ ಹೆಸರು:	ತಡೆ ಅಣೆ-01									
ಕಾಮಗಾರಿ/ಚಟುವಟಿಕೆಯ ಛಾಯಾಚಿತ್ರ(photo with Lat & Long)	 <table border="1" data-bbox="778 757 1369 913"> <thead> <tr> <th></th> <th>Decimal</th> <th>DMS</th> </tr> </thead> <tbody> <tr> <td>Latitude</td> <td>13.595901</td> <td>13°35'45" N</td> </tr> <tr> <td>Longitude</td> <td>77.859911</td> <td>77°51'35" E</td> </tr> </tbody> </table>		Decimal	DMS	Latitude	13.595901	13°35'45" N	Longitude	77.859911	77°51'35" E
	Decimal	DMS								
Latitude	13.595901	13°35'45" N								
Longitude	77.859911	77°51'35" E								
ಸರ್ವೆ ನಂಬರ್:	56									
ಅಕ್ಷಾಂಶ ಮತ್ತು ರೇಖಾಂಶ:	13.3956 77.8600									
ಗ್ರಾಮ:	ಚಾಕಪ್ಪನಹಳ್ಳಿ									
ತಾಲ್ಲೂಕು:	ಶಿಡ್ಲಘಟ್ಟ									
ಜಿಲ್ಲೆ:	ಚಿಕ್ಕಬಳ್ಳಾಪುರ									
ಕಾಮಗಾರಿ/ ಚಟುವಟಿಕೆಯ ಅಂದಾಜು ಮೊತ್ತ (ರೂಪಾಯಿಗಳಲ್ಲಿ)	4,99,689									
ಕಾಮಗಾರಿ/ ಚಟುವಟಿಕೆಯ ಕುರಿತು ಸಂಕ್ಷಿಪ್ತ ವಿವರ (ಸಮುದಾಯ ಕಾಮಗಾರಿಯಾಗಿದ್ದರೆ ಅಂದಾಜು ನೀರು ಸಂಗ್ರಹಣೆ (Cubic Meter), ರಕ್ಷಣಾತ್ಮಕ ನೀರಾವರಿ ಪ್ರದೇಶ, ಫಲಾನುಭವಿಗಳ ಸಂಖ್ಯೆ ವೈಯಕ್ತಿಕ ಕಾಮಗಾರಿಯಾಗಿದ್ದರೆ, ಫಲಾನುಭವಿ ಹೆಸರು, ಚಟುವಟಿಕೆಯಿಂದ ಪಡೆಯುತ್ತಿರುವ ಲಾಭ)	ಚಾಕಪ್ಪನಹಳ್ಳಿ ತಡೆ ಅಣೆ ಕಾಮಗಾರಿಯಲ್ಲಿ 950 ಘನ ಮೀಟರ್ ನೀರು ಶೇಕರಣೆಯಾಗುತ್ತದೆ. ಸದರಿ ನೀರು ಸಂಗ್ರಹಣಾ ವಿನ್ಯಾಸದಿಂದ ಸುತ್ತ ಮುತ್ತಲಿನ ದನ ಕರುಗಳಿಗೆ ಹಾಗೂ ಪ್ರಾಣಿ ಪಕ್ಷಿಗಳಿಗೆ ನೀರು ಕುಡಿಯಲು ಬಹಳ ಉಪಯುಕ್ತವಾಗುತ್ತಿದೆ. ಸದರಿ ನೀರು ಸಂಗ್ರಹಣಾ ವಿನ್ಯಾಸದಿಂದ ಕೆಳಸ್ತರದ ಕೊಳವೆಬಾವಿಗಳಲ್ಲಿ ಅಂತರ್ಜಲ ಮಟ್ಟ ಸುಧಾರಣೆಯಾಗಿರುತ್ತದೆ. ಪಕ್ಕದ ಜಮೀನುಗಳ ರೈತರ ಬೆಳೆಗಳಲ್ಲಿ ಬೆಳೆದಂತಹ ಬೆಳೆಗಳಿಗೆ ರಕ್ಷಣಾತ್ಮಕ ನೀರು ಒದಗಿಸಲು ಸಹಕಾರಿಯಾಗಿದೆ.									

ಜಲಾನಯನ ಯೋಜನೆಗಳ ಚಟುವಟಿಕೆ/ಕಾಮಗಾರಿಗಳನ್ನು ಅಂತರ್ಜಾಲದಲ್ಲಿ ಅಳವಡಿಸಲು

ಸಂಕ್ಷಿಪ್ತ ಮಾಹಿತಿ

ಯೋಜನೆಯ ಹೆಸರು:	ರಾಷ್ಟ್ರೀಯ ಕೃಷಿ ವಿಕಾಸ ಯೋಜನೆ-ತಡೆ ಅಣೆ									
ವರ್ಷ:	2022-23									
ಕಾಮಗಾರಿ/ ಚಟುವಟಿಕೆಯ ಹೆಸರು:	ತಡೆ ಅಣೆ-01									
ಕಾಮಗಾರಿ/ಚಟುವಟಿಕೆಯ ಛಾಯಾ ಚಿತ್ರ (photo with Lat & Long)	 <table border="1" data-bbox="703 786 1517 958"> <thead> <tr> <th></th> <th>Decimal</th> <th>DMS</th> </tr> </thead> <tbody> <tr> <td>Latitude</td> <td>13.323804</td> <td>13°19'25" N</td> </tr> <tr> <td>Longitude</td> <td>77.838791</td> <td>77°50'19" E</td> </tr> </tbody> </table>		Decimal	DMS	Latitude	13.323804	13°19'25" N	Longitude	77.838791	77°50'19" E
	Decimal	DMS								
Latitude	13.323804	13°19'25" N								
Longitude	77.838791	77°50'19" E								
ಸರ್ವೆ ನಂಬರ್:	529									
ಅಕ್ಷಾಂಶ ಮತ್ತು ರೇಖಾಂಶ:	13.3259 77.8394									
ಗ್ರಾಮ:	ಜಂಗಮಕೋಟೆ									
ತಾಲ್ಲೂಕು:	ಶಿಡ್ಲಘಟ್ಟ									
ಜಿಲ್ಲೆ:	ಚಿಕ್ಕಬಳ್ಳಾಪುರ									
ಕಾಮಗಾರಿ/ ಚಟುವಟಿಕೆಯ ಅಂದಾಜು ಮೊತ್ತ (ರೂಪಾಯಿಗಳಲ್ಲಿ)	4,99,606									
ಕಾಮಗಾರಿ/ ಚಟುವಟಿಕೆಯ ಕುರಿತು ಸಂಕ್ಷಿಪ್ತ ವಿವರ (ಸಮುದಾಯ ಕಾಮಗಾರಿಯಾಗಿದ್ದರೆ ಅಂದಾಜು ನೀರು ಸಂಗ್ರಹಣೆ (Cubic Meter), ರಕ್ಷಣಾತ್ಮಕ ನೀರಾವರಿ ಪ್ರದೇಶ, ಪಲಾನುಭವಿಗಳ ಸಂಖ್ಯೆ, ವೈಯಕ್ತಿಕ ಕಾಮಗಾರಿಯಾಗಿದ್ದರೆ ಫಲಾನುಭವಿ ಹೆಸರು, ಚಟುವಟಿಕೆಯಿಂದ ಪಡೆಯುತ್ತಿರುವ ಲಾಭ)	ತಡೆ ಅಣೆ -01 ಕಾಮಗಾರಿಯಲ್ಲಿ 950 ಘನ ಮೀಟರ್ ನೀರು ಶೇಕರಣೆಯಾಗುತ್ತದೆ. ಸದರಿ ನೀರು ಸಂಗ್ರಹಣಾ ವಿನ್ಯಾಸದಿಂದ ಸುತ್ತ ಮುತ್ತಲಿನ ದನ ಕರುಗಳಿಗೆ ಹಾಗೂ ಪ್ರಾಣಿ ಪಕ್ಷಿಗಳಿಗೆ ನೀರು ಕುಡಿಯಲು ಬಹಳ ಉಪಯುಕ್ತವಾಗುತ್ತಿದೆ. ಸದರಿ ನೀರು ಸಂಗ್ರಹಣಾ ವಿನ್ಯಾಸದಿಂದ ಕೆಳಸ್ಥರದ ಕೊಳವೆಬಾವಿಗಳಲ್ಲಿ ಅಂತರ್ಜಲ ಮಟ್ಟ ಸುಧಾರಣೆಯಾಗಿರುತ್ತದೆ. ಪಕ್ಕದ ಜಮೀನುಗಳ ರೈತರ ಬೆಳೆಗಳಲ್ಲಿ ಬೆಳೆದಂತಹ ಬೆಳೆಗಳಿಗೆ ರಕ್ಷಣಾತ್ಮಕ ನೀರು ಒದಗಿಸಲು ಸಹಕಾರಿಯಾಗಿದೆ									